
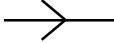
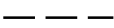
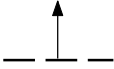




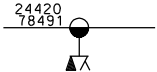








Kirkkonummen kunta; Lapinkylän vesiosuuskunnan
vesihuoltoverkoston rakennussuunnitelma

Karttamerkintöjen selityksiä

	Paineviemäri	vj 110-10	vesijohdon ulkohalkaisija 110 mm, paineluokka 10 bar
	Viettoviemäri		
	Vesijohto	pv 63-10	paineviemäriin ulkohalkaisija 63 mm, paineluokka 10 bar
	Ilmanpoistokaivo puhtaalle vedelle	 $k_{air}Ka+52.02$	Tärykairaus kallioon, merkintä leikkauksessa ja kartalla
	Ilmanpoistokaivo jätevedelle	 $k_{air}MS+31.81$	Tärykairaus määräsyvyyteen, merkintä leikkauksessa ja kartalla
	Sulkuventtiili jätevedelle ja puhtaalle vedelle	 $\frac{24420}{78491}$	Suoritettu painokairaus, merkintä kartalla
	Solmunumero		Runkolinjojen ja tonttilinjojen rajapiste
	Liittyjänumero	$kk+38.42$	mitattu kiinteistön sakokaivon kannen korko
	jäteveden kiinteistöpumppaamo	$vj+32.33$	mitattu kiinteistön sakokaivon vesijuoksu
	jäteveden linjapumppaamo		
	Jätevesiviemäriin tarkastuskaivo		